

oggetto:
PROGETTO PER ACCORDO OPERATIVO AI SENSI DELL'ARTICOLO 38 DELLA LEGGE REGIONALE N. 24 DEL 2017. Area sita in Castel Bolognese via Biancanigo, distinta al catasto fabbricati al foglio 15 mappale 2913, 2910 e 2916 - PARTE DI AMBITO 03

committenti:
Cristoferi Pierino
 c.f. CRS PRN 35525 C066B
 via Biancanigo n. 920
 48014 Castel Bolognese (RA)

progettista:





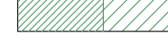



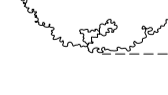











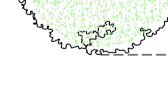
ARCH. ALBERTO SILVESTRINI
 via Fornasari n. 16
 48014 Castel Bolognese (RA)

PROGETTO URBANO - revisione ottobre 2021

n° 2.1 - Inquadramento territoriale

spazio riservato

LEGENDA

-  Limite comparto
-  Superficie fondiaria privata
-  Superficie fondiaria da cedere
-  Parcheggio PUBBLICO di progetto
-  Area verde pubblica di progetto
-  Area verde di progetto con vasca di laminazione
-  Area verde pubblico esistente
-  Area verde privata circostante
-  Tiglio
-  Rose tapezzanti - Lonicera Platea
-  Viabilità ciclo pedonale di progetto
-  Viabilità ciclo pedonale esistente
-  Sagome di massimo ingombro
-  Viabilità carrabile di PRIVATA
-  Pista ciclabile fuori comparto
-  Viabilità carrabile esistente
-  Accesso carrabile in progetto
-  piazzola rifiuti ml 10 x 2
-  Orti urbani
-  Acero Platanoides, distanza 6/7 mt.
-  Platano

